
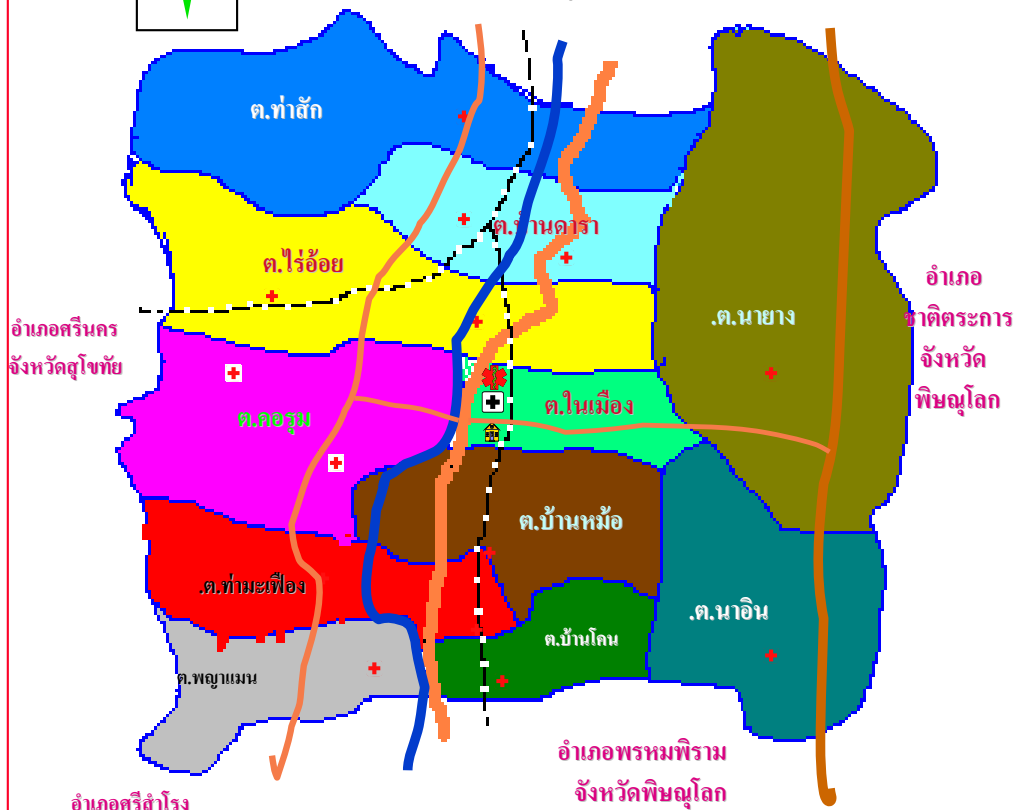


# แผนที่อำเภอพิชัย



อำเภอตรอน  
จังหวัดอุตรดิตถ์



อำเภอรินทร  
จังหวัดสุโขทัย

อำเภอ  
ชาติตระการ  
จังหวัด  
พิษณุโลก

อำเภอศรีสำโรง  
จังหวัดสุโขทัย

อำเภอพรหมพิราม  
จังหวัดพิษณุโลก

เครื่องหมาย	
	อาณาเขต
	แม่น้ำท่า
	ทางรถไฟ
	ที่ว่าการอำเภอ
	สำนักงานสาธารณสุขอำเภอ
	โรงพยาบาล
	สถานีอนามัย

## วิสัยทัศน์ (Vision)

ภาคีเครือข่ายสุขภาพ บริหารตามหลักธรรมาภิบาล บริการได้มาตรฐาน ประชาชนสุขภาพดี  
พึ่งตนเองได้อย่างยั่งยืน

## พันธกิจ (Mission)

- พัฒนาภาคีเครือข่ายทุกระดับให้มีส่วนร่วมในการดูแลสุขภาพของประชาชน
- มุ่งเน้นการบริหารจัดการตามหลักธรรมาภิบาล
- พัฒนาคุณภาพบริการสุขภาพตามมาตรฐาน
- ส่งเสริมให้ประชาชนมีสุขภาพดี
- สนับสนุนให้ประชาชนพึ่งพาตนเองได้อย่างยั่งยืน

## คำขวัญอำเภอพิชัย

ถิ่นกำเนิดพระยาพิชัย ไส้กรอกใหญ่รสเด็ด  
แกงเผ็ดหอม รื่นรมย์ดนตรีมิ่งมงคล  
หลวงพ่อโตพระคูเมือง

## ข้อมูลทั่วไป

### ๑.สภาพทั่วไป

#### ๑.๑ลักษณะที่ตั้ง

อำเภอพิชัยเป็นหนึ่งใน ๙ อำเภอ ของจังหวัดอุตรดิตถ์ ตั้งอยู่ทางตอนใต้สุดของจังหวัดอุตรดิตถ์ อยู่ห่างจากตัวจังหวัดอุตรดิตถ์ประมาณ ๔๘ กิโลเมตร

#### ๑.๒เนื้อที่

อำเภอพิชัย มีเนื้อที่ ๗๓๖.๖๗๗ ตารางกิโลเมตร หรือ ๔๖๐,๔๒๓.๑๒๕ ไร่

#### ๑.๓อาณาเขตติดต่อ

- ทิศเหนือ ติดต่อกับอำเภอตรอน จังหวัดอุตรดิตถ์
- ทิศใต้ ติดต่อกับอำเภอพรมพิราม จังหวัดพิษณุโลก
- ทิศตะวันออก ติดต่อกับอำเภอทองแสนขัน จังหวัดอุตรดิตถ์และอำเภอวัดโบสถ์ จังหวัดพิษณุโลก
- ทิศตะวันตก ติดต่อกับอำเภอศรีนคร จังหวัดสุโขทัย

#### ๑.๔ลักษณะภูมิประเทศ

สภาพพื้นที่ส่วนใหญ่เป็นที่ราบลุ่ม มีแม่น้ำน่านไหลผ่าน จากทิศเหนือลงสู่ทิศใต้ ผ่านท้องที่ตำบลท่าสัก ดารา ไร่อ้อย คอรัม ในเมือง ท่ามะเฟือง บ้านหม้อ บ้านโคก และตำบลพญาแมน เป็นระยะทางยาว ๔๒ กิโลเมตร ทางทิศตะวันออกมีสภาพเป็นที่ราบจรดภูเขา สภาพดินทั่วไปเป็นดินปนทราย

#### ๑.๕ลักษณะภูมิอากาศ

ลักษณะภูมิอากาศเป็นแบบมรสุม มี ๓ ฤดูคือ

- ฤดูร้อน เริ่มตั้งแต่เดือนมีนาคมถึงเดือนพฤษภาคม
- ฤดูฝน เริ่มตั้งแต่เดือนมิถุนายนถึงเดือนพฤศจิกายน
- ฤดูหนาว เริ่มตั้งแต่เดือนธันวาคมถึงเดือนกุมภาพันธ์

#### ๑.๖การปกครอง

แบ่งการปกครองตาม พ.ร.บ. ลักษณะปกครองท้องถิ่นที่ พ.ศ. ๒๔๕๗ เป็น ๑๑ ตำบล ๙๘ หมู่บ้านดังนี้

๑. ตำบลท่าสัก	มี	๑๐	หมู่บ้าน
๒. ตำบลบ้านดารา	มี	๙	หมู่บ้าน
๓. ตำบลไร่อ้อย	มี	๑๑	หมู่บ้าน
๔. ตำบลในเมือง	มี	๙	หมู่บ้าน
๕. ตำบลบ้านหม้อ	มี	๘	หมู่บ้าน
๖. ตำบลคอรัม	มี	๑๒	หมู่บ้าน

๗. ตำบลท่ามะเฟือง	มี	๑๐	หมู่บ้าน
๘. ตำบลบ้านโคก	มี	๘	หมู่บ้าน
๙. ตำบลพญาแมน	มี	๗	หมู่บ้าน
๑๐. ตำบลนายาง	มี	๗	หมู่บ้าน
๑๑. ตำบลนาอิน	มี	๗	หมู่บ้าน

มีเทศบาล ๒ แห่ง คือ

- เทศบาลตำบลในเมือง หมู่ที่ ๓ ตำบลในเมือง อำเภอพิชัย จังหวัดอุตรดิตถ์
  - เทศบาลตำบลท่าสัก หมู่ที่ ๑ ตำบลท่าสัก อำเภอพิชัย จังหวัดอุตรดิตถ์
- มีองค์การบริหารส่วนตำบล (อบต.) ๑๑ แห่ง คือ องค์การบริหารส่วนตำบลท่าสัก, ดารา, นายาง คอรัม , บ้านโคก, ท่ามะเฟือง, บ้านหม้อ, นาอิน, ไร่อ้อย, พญาแมน, และในเมือง

## **๒. สภาพเศรษฐกิจ**

ประชาชนของอำเภอพิชัยมีอาชีพทางด้านเกษตรกรรมเป็นหลัก ซึ่งส่วนใหญ่ประกอบอาชีพทำนา รองลงไปได้แก่ การทำไร่ ทำสวน และการเลี้ยงสัตว์ ตามลำดับ

## **๓. สภาพทางสังคม**

### **๓.๑ การศึกษา**

- จำนวนโรงเรียนประถมศึกษา สังกัดสำนักงานประถมศึกษาฯ จำนวน ๕๓ โรงเรียน
- จำนวนโรงเรียนประถมศึกษาเอกชน จำนวน ๑ โรงเรียน
- จำนวนโรงเรียนมัธยมศึกษา สังกัดกรมสามัญศึกษา จำนวน ๓ โรงเรียน

### **๓.๒ ศาสนาและวัฒนธรรม**

ประชาชนส่วนใหญ่นับถือศาสนาพุทธ มีสถาบันหรือองค์กรทางศาสนา คือ

- วัด / สำนักสงฆ์ จำนวน ๕๓ แห่ง
- ศาลเจ้า จำนวน ๑ แห่ง

## **๔. แหล่งท่องเที่ยว**

- วัดเอกราช ห่างจากอำเภอพิชัยประมาณ ๑ กิโลเมตร
- บ้านเกิดท่านพ่อพระยาพิชัยดาบหัก ตั้งอยู่บ้านห้วยคา หมู่ ๙ ตำบลในเมือง อำเภอพิชัย จังหวัดอุตรดิตถ์ ห่างจากอำเภอพิชัยประมาณ ๕ กิโลเมตร

ตาราง แสดงพื้นที่ขอบเขตการปกครอง หลังคาเรือน ประชากร แยกรายสถานบริการ อำเภอพิชัย  
จังหวัดอุตรดิตถ์ ปี ๒๕๕๙

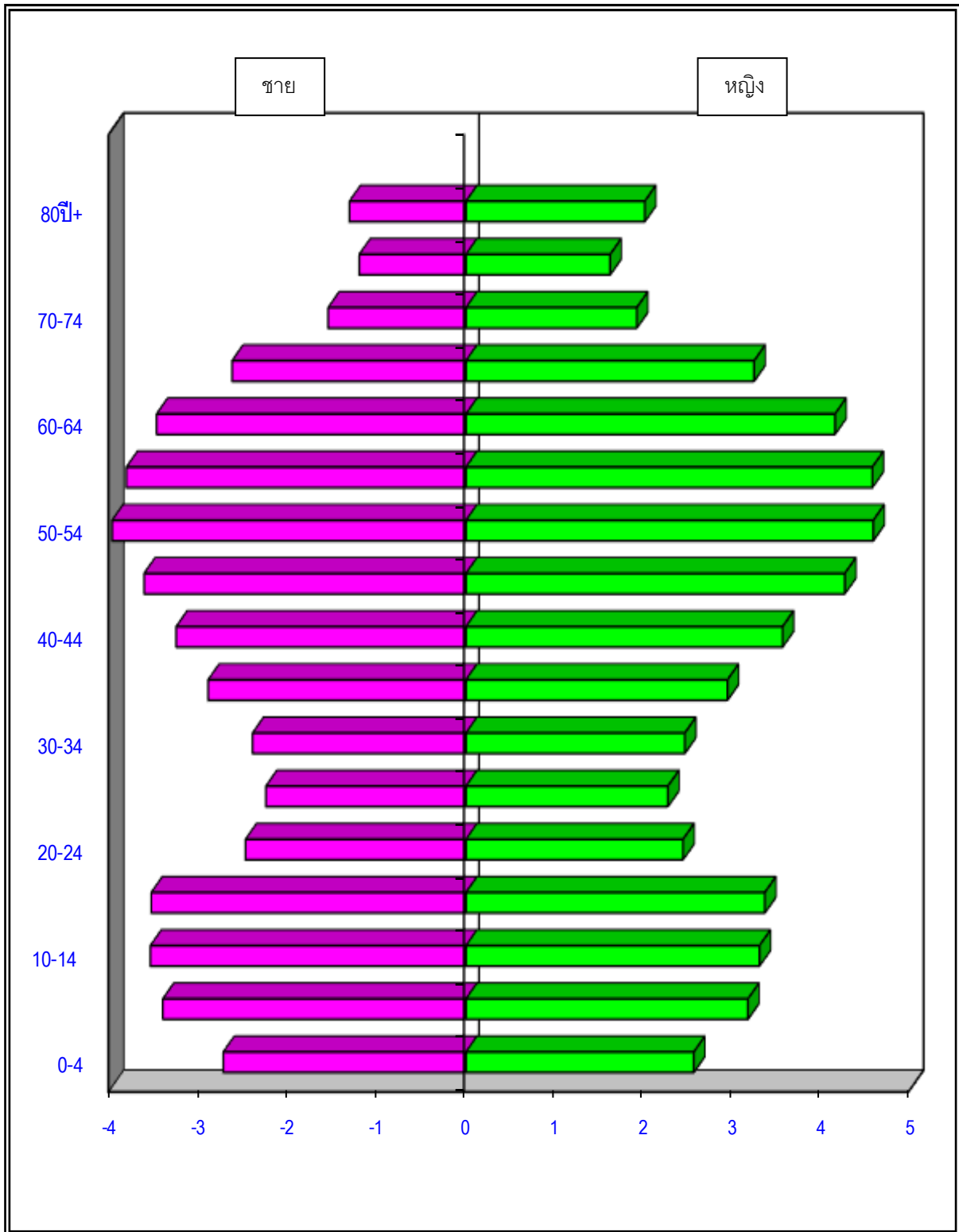
สถานบริการ	จำนวน	จำนวน หลังคา เรือน	จำนวนประชากร			ร้อยละ ของ ปชก.	ปชก./ หลังคา เรือน
	หมู่บ้าน		ชาย	หญิง	รวม		
รพ.สต.ท่าสัก	๑๐	๒,๑๔๔	๓,๔๓๒	๓,๖๑๗	๗,๐๔๙	๑๒.๑๔	๓.๒๙
รพ.สต.บ้านดารา	๔	๖๙๓	๗๔๐	๘๓๓	๑,๕๗๓	๒.๗๑	๒.๒๗
รพ.สต.นายาง	๗	๒,๕๒๔	๓,๔๔๔	๓,๗๘๐	๗,๒๒๔	๑๒.๔๔	๒.๘๖
รพ.สต.คอรุ่ม	๗	๑,๓๒๙	๑,๖๘๙	๒,๐๐๙	๓,๖๙๘	๖.๓๗	๒.๗๘
รพ.สต.บ้านโคก	๘	๑,๒๑๖	๑,๖๔๕	๑,๘๔๙	๓,๔๙๔	๖.๐๒	๒.๘๗
รพ.สต.ท่ามะเฟือง	๑๐	๑,๖๖๘	๒,๐๓๐	๒,๒๗๔	๔,๓๐๔	๗.๔๑	๒.๕๘
รพ.สต.บ้านหม้อ	๘	๑,๖๘๘	๒,๐๐๑	๒,๑๗๖	๔,๑๗๗	๗.๑๙	๒.๔๗
รพ.สต.นาอิน	๗	๑,๗๔๗	๒,๓๐๔	๒,๓๙๗	๔,๗๐๑	๘.๐๙	๒.๖๙
รพ.สต.พญาแมน	๗	๑,๘๑๔	๒,๔๒๘	๒,๖๐๔	๕,๐๓๒	๘.๖๖	๒.๗๗
รพ.สต.บึงท่ายวน	๗	๙๘๒	๑,๔๓๑	๑,๕๖๑	๒,๙๙๒	๕.๑๕	๓.๐๕
รพ.สต.บ้านเกาะ	๕	๙๕๔	๑,๒๗๘	๑,๓๑๗	๒,๕๙๕	๔.๔๗	๒.๗๒
รพ.สต..คลองละมุง	๕	๕๓๔	๕๖๘	๕๐๗	๑,๐๗๕	๑.๘๕	๒.๐๑
รพ.สต.ไร่อ้อย	๔	๑,๑๘๙	๑,๓๓๔	๑,๓๘๒	๒,๗๑๖	๔.๖๘	๒.๒๘
รพ.พิชัย	๙	๓,๑๗๐	๒,๗๘๐	๓,๒๒๘	๖,๐๐๘	๑๐.๓๔	๑.๙๐
รวม	๙๘	๒๑,๖๕๒	๒๗,๑๐๔	๒๙,๕๓๔	๕๖,๖๓๘	๙๘	๒.๖๒

ที่มา :ประชากรกลางปี ๑ กรกฎาคม ๒๕๕๙ จากการสำรวจ

ตาราง แสดงจำนวนและร้อยละของประชากรจำแนกตามกลุ่มอายุ ปีงบประมาณ ๒๕๕๙  
อำเภอพิชัย จังหวัดอุตรดิตถ์

กลุ่มอายุ	ข้อมูลประชากร					
	(ปี)	เพศชาย	ร้อยละ	เพศหญิง	ร้อยละ	รวม
๐ - ๑	๒๖๔	๐.๔๗	๒๔๑	๐.๔๓	๕๐๕	๐.๙๐
๑-๔	๑,๒๗๖	๒.๒๖	๑,๒๐๒	๒.๑๓	๒,๔๗๘	๔.๔๐
๕-๙	๑,๙๒๑	๓.๔๑	๑,๗๘๙	๓.๑๗	๓,๗๑๐	๖.๕๘
๑๐-๑๔	๑,๙๙๘	๓.๕๕	๑,๘๖๑	๓.๓๐	๓,๘๕๙	๖.๘๕
๑๕ - ๑๙	๑,๙๙๓	๓.๕๔	๑,๘๙๕	๓.๓๖	๓,๘๘๘	๖.๙๐
๒๐ - ๒๔	๑,๓๙๘	๒.๔๘	๑,๓๗๓	๒.๔๔	๒,๗๗๑	๔.๙๒
๒๕ - ๒๙	๑,๒๗๐	๒.๒๕	๑,๒๗๙	๒.๒๗	๒,๕๔๙	๔.๕๒
๓๐ - ๓๔	๑,๓๕๑	๒.๔๐	๑,๓๘๖	๒.๔๖	๒,๗๓๗	๔.๘๖
๓๕ - ๓๙	๑,๖๓๓	๒.๙๐	๑,๖๕๖	๒.๙๔	๓,๒๘๙	๕.๘๔
๔๐ - ๔๔	๑,๘๓๖	๓.๒๖	๒,๐๐๘	๓.๕๖	๓,๘๔๔	๖.๘๒
๔๕ - ๔๙	๒,๐๔๒	๓.๖๒	๒,๔๐๐	๔.๒๖	๔,๔๔๒	๗.๘๘
๕๐ - ๕๔	๒,๒๔๑	๓.๙๘	๒,๕๗๙	๔.๕๘	๔,๘๒๐	๘.๕๕
๕๕ - ๕๙	๒,๑๕๕	๓.๘๒	๒,๕๗๘	๔.๕๗	๔,๗๓๓	๘.๔๐
๖๐ - ๖๔	๑,๙๕๙	๓.๔๘	๒,๓๓๗	๔.๑๕	๔,๒๙๖	๗.๖๒
๖๕ - ๖๙	๑,๔๘๓	๒.๖๓	๑,๘๒๓	๓.๒๔	๓,๓๐๖	๕.๘๗
๗๐ - ๗๔	๘๗๓	๑.๕๕	๑,๐๘๓	๑.๙๒	๑,๙๕๖	๓.๔๗
๗๕ - ๗๙	๖๗๔	๑.๒๐	๙๑๓	๑.๖๒	๑,๕๘๗	๒.๘๒
๘๐ ปีขึ้นไป	๗๓๗	๑.๓๑	๑,๑๓๑	๒.๐๑	๑,๘๖๘	๓.๓๑
รวม	๒๗,๑๐๔	๔๘.๑๐	๒๙,๕๓๔	๕๒.๔๑	๕๖,๖๓๘	๑๐๐.๐๐

ที่มา :ประชากรกลางปี ๑ กรกฎาคม ๒๕๕๙ จากการสำรวจ



แผนภูมิ แสดงโครงสร้างประชากรจำแนกตามกลุ่มอายุและเพศ ปี ๒๕๕๙

ที่มา : ประชากรกลางปี ๑ กรกฎาคม ๒๕๕๙ จากการสำรวจ

สรุปอำเภอพิชัยมีผู้สูงอายุ จำนวน ๑๓,๐๑๓ ร้อยละ ๒๒.๙๗

